

독도를 알자,  
**독도를 알리자!!**

독도의 화려한 역사를 살리자.

활동 자료집

학 교 명	검암중학교
동아리(팀)명	독화살

## 1. 독도 체험관 활동

그동안 독도에 대해 책과 인터넷으로 공부를 했는데  
독도 체험관에서 독도의 자연환경, 역사 등에 대해서 배우고  
조금 더 '직접'에 가까운 체험을 할 수 있었던 것 같다.  
설명을 들으며 체험관을 돌아보는 활동을 통해 그동안의 공부가 더욱  
실감나게 와 닿았다.



**“독도는 대한민국의 영토입니다.”**


전국민 독도 수호 열의 대단해...



## 오늘의 독도 수호자

## 천연기념물 제336호 \_ 독도천연보호구역

(우) 799-805, 경상북도 울릉군 울릉읍 독도리 1-96번지  
 동도 : 북위 : 37도 14분 26.8초, 동경 : 131도 52분 10.4초  
 서도 : 북위 : 37도 14분 30.6초, 동경 : 131도 51분 54.6초



철새들의 쉼터 ...  
습새, 바다제비, 갯이갈매기 등의 번식지

이동하는 칠새들의 섬터가 되는 독도는 습새, 바다제비, 꿩이 갈매기 등의 번식지이기도 하다. 이에 따라 문화재청은 1962년 11월 16일 「문화재 보호법」 제25조에 따라 독도를 「천연기념물 제336호 독도해조류(海鳥類) 번식지」로 지정하여 보호해 왔다.

1999년 12월에는 독도에 특별한 식물들이 자생한다는 점, 희색파발로 만물이든 섬으로 지질학적 가치가 크다는 점, 섬 주변에 바다생물들이 특이하다는 점을 고려하여 「문화재 보호법」 제2조를 적용·천연기념물 제336호 독도천연보호구역(문화재청 고시 제99-5-25호)으로 명칭이 변경되었다.

우산과 무릎으로 기록되다.



세종실록 지리지(1454년)

于山武陵 二島在縣正東海中 二島相去不遠 風日清明 則可望見  
'우산(于山)과 무릉(武陵) 두 섬이 (윤진현의) 정동쪽 바다에 있다. 두 섬이 서로 거리가 멀지 않아 날씨가 맑으면 바라볼 수 있다.' 고 기록하고 있다.

이종상 화백, 독도를 그리다.



목도의기 Ⅱ 이종상 화백, 1982

"독도는 볼 때마다 달라요. 천의 얼굴을 하고 있지요. 작년에 봤을 때 뜨고 계절마다 달라요. 자연을 빌려서 축소해 놓은 잘생긴 수반석(水盤石) 같다고나 할까. 자연의 오묘함과 신(神)의 조형미가 완벽하게 어우러진 창작작입니다." (이종상)

512년 우산국, 신라에 복속되다.

512년 음력 6월 동해 바다에 나타난 신함대, 신바람 총사령관은 이사부 장군이었습니다. 이사부는 출생연대가 한해에서 알 수 없지만 대월의 4세손으로 진흥왕 37년(고구려)에 만진일이 많은 상해를 침투하기 위해 나산 이사 장군이 준비한 것보다 무려 20년 앞서었습니다. 이사부는 나무자루를 많이 만들어 군선 이사바에 실은 뒤 한여름에 도착해 한가하루만 행락하지 않고면 계속 우산과 우의만을 차곡차곡 쌓아두고 평야를 개척해 갔습니다. 우산국은 신라에 복속하였었고, 신라의 문화가 전파되었습니다. 음력 6월은 신라의 유월일이 발견되고 있습니다.



이사부 장군과 나무사자  
이사부의 형은 김라이고  
내원왕의 4대손이라고 전해진다.



환영합니다. 독도박물관입니다.  
Welcom to Dokdo Museum Seppul

관람안내

운영시간 : 월~ 토 09:00 ~1800  
휴관일 : 1월 1일, 매주 일요일  
관람 종료 1시간 전까지 입장 가능합니다.  
보관료 : 무료

## 사전예약

관람예약을하시는분은전문도슨트의  
전시해설프로그램에참여하실수있습니다

## 찾아오는길

(120-708) 서울시 서대문구 통일로 81 (미군동 267) 임광필영



## 2. 독도 인식 설문 조사

한국인과 외국인, 선생님들을 대상으로 인식 설문을 했다.

독도, 그곳이 알고 싶다

(성인용)

### 독도 인식 조사

1. 독도에 관한 교육을 받은 적이 있습니까?  
(1) 있다 (2) 없다
2. 독도는 어느 나라 땅이라고 생각하십니까?  
(1) 한국 (2) 일본 (3) 미국 (4) 기타( )
3. 2번에서 선택한 나라의 땅이라고 생각하시는 이유는 무엇입니까?
4. 독도에 매장되어 있는 천연자원의 이름은 무엇입니까?  
(1) 천연가스 (2) 석유 (3) 철광석 (4) 메탄 하이드레이트  
(5) 모르겠다.
5. 독도를 지키고 있는 수비대는 무엇입니까?  
(1) 한국경찰 (2) 한국군인 (3) 일본자위대 (4) UN평화유지군  
(5) 모르겠다.
6. 독도가 대한민국 영토라고 기록된 자료는 몇 개 있습니까?  
(없으면 '0개'로 적어주세요.)  
(1) 화지호사 (2) 삼국사기 (3) 세종실록 지리지 (4) 열하일기  
(5) 태정관 지령

개수 : \_\_\_\_\_

독도, 그곳이 알고 싶다

(성인용)

### 独島の認識調査

1. 独島に関する教育を受けたことがありますか?  
(1) いる (2) 無い
2. 独島はこの国の領土だと思いますか?  
(1) 韓国 (2) 日本 (3) 米国 (4) その他考え方( )
3. 2番で選択した国の土地と考える理由は何ですか?
4. 誰独島を守っていますか?  
(1) 韓国の警察 (2) 日本の軍人 (3) UN (4) 分からない。

독도, 그곳이 알고 싶다

(Adult)

### Dokdo recognition survey

1. Have you ever been educated about Dokdo?  
1) Yes, I have 2) No, I haven't
2. Which country does Dokdo belong to?  
1) Korea 2) Japan 3) America 4) etc.( )
3. Why do you think it is the land of the country you chose in number 2?
4. What garrison protects Dokdo?  
1) Korean police 2) Japanese army  
3) UN peace keeper 4) IDK

독도, 그곳이 알고 싶다

(成人用)

### 独島的认识调查问卷

1. 关于独岛的受过教育?  
(1) 有 (2) 没有
2. 谁的领土独岛是吗?  
(1) 韩国 (2) 日本 (3) 不同的想法( )
3. 你为什么认为这是你在2号选择的国家的土地?
4. 谁在保持独岛?  
(1) 韩国警察 (2) 日本军方 (3) UN (4) 我不知道。



**6장** 인사동 한국거. 동계 (성인용)

독도, 그곳이 알고 싶다

**독도 인식 조사**

- 독도에 관한 교육을 받은 적이 있습니까?  
(1) 있다 (2) 없다
- 독도는 어느 나라 땅이라고 생각하십니까?  
(1) 한국 (2) 일본 (3) 미국 (4) 기타( )
- 2번에서 선택한 나라의 땅이라고 생각하시는 이유는 무엇입니까?
- 독도에 매장되어 있는 천연자원의 이름은 무엇입니까?  
(1) 천연가스 (2) 석유 (3) 철광석 (4) 메탄 하이드레이트  
(5) 모르겠다.
- 독도를 지키고 있는 수비대는 무엇입니까?  
(1) 한국경찰 (2) 한국군인 (3) 일본자위대 (4) UN평화유지군  
(5) 모르겠다.
- 독도가 대한민국 영토라고 기록된 자료는 몇 개 입니까?  
(없으면 '0개' 로 적어주시시오.)  
(1) 화지호사 (2) 삼국사기 (3) 세종실록 지리지 (4) 열하일기  
(5) 태정관 지령

0 1 2 3 4 5  
개수 : 4

**20장** 인사동 외국인 동계

**1 Education.**  
① Yes. ② No.

**2 Which country does Dokdo belong to.**  
① Korea ② Japan ③ America ④ etc.

**3 Why!**  
• Saw a commercial on the train saying it is Korean. \*It belongs to itself.  
• I live Korean.  
• Speech like more Korean.  
• IDK. x x x x x  
• It has a Korean name.  
• My sources are Korean.  
• 높은 발음으로.  
• Before the Koreans are here.  
• We are now in Korea. x2

**4** ① Korean ~~police~~ ② Japanese Army ③ UN keeper  
④ IDK.

**교사 동계.** (성인용)

독도, 그곳이 알고 싶다

**독도 인식 조사**

- 독도에 관한 교육을 받은 적이 있습니까?  
(1) 있다 (2) 없다
- 독도는 어느 나라 땅이라고 생각하십니까?  
(1) 한국 (2) 일본 (3) 미국 (4) 기타( )
- 2번에서 선택한 나라의 땅이라고 생각하시는 이유는 무엇입니까?
- 독도에 매장되어 있는 천연자원의 이름은 무엇입니까?  
(1) 천연가스 (2) 석유 (3) 철광석 (4) 메탄 하이드레이트  
(5) 모르겠다.
- 독도를 지키고 있는 수비대는 무엇입니까?  
(1) 한국경찰 (2) 한국군인 (3) 일본자위대 (4) UN평화유지군  
(5) 모르겠다.
- 독도가 대한민국 영토라고 기록된 자료는 몇 개 입니까?  
(없으면 '0개' 로 적어주시시오.)  
(1) 화지호사 (2) 삼국사기 (3) 세종실록 지리지 (4) 열하일기  
(5) 태정관 지령

0 1 2 3 4 5  
개수 : 1




### 3. 독도 캠페인 (학교)

등교시간 - 학생들을 대상으로 피켓을 들고 팸플릿을 나눠주며 홍보를 했다.



쉬는시간, 점심시간 - 학생들이 많이 이동하는 곳에 피켓을 들고 홍보활동을 함





#### 4. 내 · 외국인 대상 독도 캠페인 - 공항, 학교 주변

처음에는 공항에서 독도를 알리고 캠페인을 하였는데 캠페인을 하던 도중 공항 관계자 분께서 공항에서는 캠페인이 어렵다고 말씀을 하셔서 우리는 공항의 다른 장소에서 더 캠페인을 진행할 것인지 고민을 하게 되었다. 법을 어기면서 캠페인을 하는 것에 대해 반대의견이 많아 우리는 공항에서 캠페인을 중단하고 학교 인근으로 돌아와 지역 주민들을 대상으로 거리홍보를 하였고 자주 들르는 친근한 가게에서는 팜플렛을 나눠 드리며 설명을 하는 등의 캠페인 활동을 계속하였다.









## 5. 독도 팸플릿 만들기 (총6면, 한글판 영문판)

### 독도의 자연




• 울음소리가 고양이와 비슷해 이러한 이름이 붙은 독도의 동물

**펭귄 갈매기**



• 바위틈이나 햇볕이 잘 들어오는 곳에서 자라는 독도의 식물


**바위 채송화**



• 일명 '불타는 얼음'이라고 불림

• 친환경 에너지원

**메탄 하이드레이트**



독도 의용 수비대 (1954.08.28)



우리 독도를 지켜주셔서 감사합니다.  
저희가 그 노력 이어가겠습니다.

도움을 주신 분들:  
레드스톤커뮤니케이션, 영남대학교 독도 연구소,  
한국학중앙연구원, 독도의용수비대지원사업회,  
동북아역사재단, 네이버 지식백과

독도 동아리   
dokwhasal@gmail.com

한국어판

## 독도, 그곳이 알고싶다


### 독도란

- 동도와 서도로 이루어짐.
- 250만년 전에 만들어진 화산섬.
- 512년부터 대한민국 영토.
- 천연기념물 제 336호로 지정됨.

### 독도는 누구 땅?

- 현재 우리나라의 지배.
- 지리적으로 우리나라에 더 가까움.
- 이사부가 독도 점령. (삼국사기)
- 울릉도에서 독도 보임.  
(세종실록지리지)

삼국사기 中  
독도 관련 부분



### 역사 속의 독도

512년 — 신라 이사부가 우산국 정벌.  
독도의 한국사 편입.  
(삼국사기)

1432년 — 세종실록지리지에 독도 기록



1693년 — 안용복이 우리나라와 일본을  
오가며 독도가 우리땅임을  
주장.


1697년 — 안용복이 일본에게 대마도에서  
독도가 우리땅임을 인정받음.

1785년 — 일본 지도 '삼국통림도설'  
에서 독도를 조선영토로 표기.

1875년 — 일본 육군 지도에 독도를  
조선 영토로 표기.

1875년 — 일본 해군 지도에 독도를  
조선 영토로 표기.

1877년 — 일본 국가 최고 기관  
'태정관'이 독도와 일본이  
무관하다는 입장을 밝힘.  
(태정관 지령)



1900년 — 우리나라가 독도를 울릉군수  
관할구역에 포함시킴.

1905년 — 일본이 내각에서 독도를  
시마네현의 관할 결정

## Nature of Dokdo.



Black-tailed gull

- it's cry is like a cat, so people in Korea calls them as 'gwaeng-I (cat) galmaegi'



Moss-like stonecrop

- Plants of Dokdo that grow in a rocky place or sunny place



methane hydrate

- it's called the Burning Ice
- Eco-friendly energy source



Dokdo Protector (1954.08.28)  
= (독도 의용 수비대)

Thank you for your work  
to save Dokdo.  
We will continue that effort.

### Helping:

레드스톤커뮤니케이션, 영남대학교 독도 연구소,  
한국학중앙연구원, 독도의용수비대지원사업회,  
동북아역사재단, 네이버 지식백과

Dokdo club



dokwhasal@gmail.com

## English

## Do you know Dokdo?



## What is Dokdo.

- It is composed of Dongdo and Seodo.
- volcanic island that was made 2.5 million years ago.
- The territory of the Republic of Korea since 513.
- Designated as a Natural Monument No. 336.

## How's island?

- Currently dominated by Korea.
- Geographically closer to Korea.
- Dokdo occupation by 이사부. (삼국사기)
- Dokdo is seen from Ulleungdo Island. (세종실록지리지)

Dokdo part  
of 삼국사기



## Dokdo in history.

Year  
521

Dokdo occupation by 이사부.  
Korean history, inclusion  
of Dokdo. (삼국사기)

Year  
1432

Record of Dokdo on  
세종실록지리지



Year  
1693

Ahn Yong-bok went to  
Korea and Japan to say  
Dokdo is our land

Year  
1697

Ahn Yong-bok made Japan  
recognize that Dokdo is  
Korea's land

Year  
1785

Japanese map  
'삼국통림도설'  
Recorded Dokdo as  
Korea's land

Year  
1875

Mark Dokdo as the Korean  
territory on the map of the  
Japanese Army.

Year  
1875

Mark Dokdo as Korean  
territory on  
Japanese naval map.

Year  
1877

Japan's top agency  
'taejeong-gwan' said  
Japan has nothing  
to do with Dokdo.  
(태정관 지령)



Year  
1900

Korea included Dokdo  
in the 울릉군수  
jurisdiction.

Year  
1905

Japan's Cabinet Decides  
Dokdo to Shimane  
Prefecture



## 6. 독도 카드 알리기

독도 카드를 만들어 SNS에 올린 후 좋아요 와 공유를 통해 사람들에게 독도를 알렸다.

